



GOBIERNO DE MÉXICO

Situación de seguridad pública en el Estado de Guanajuato



26 Noviembre 2021

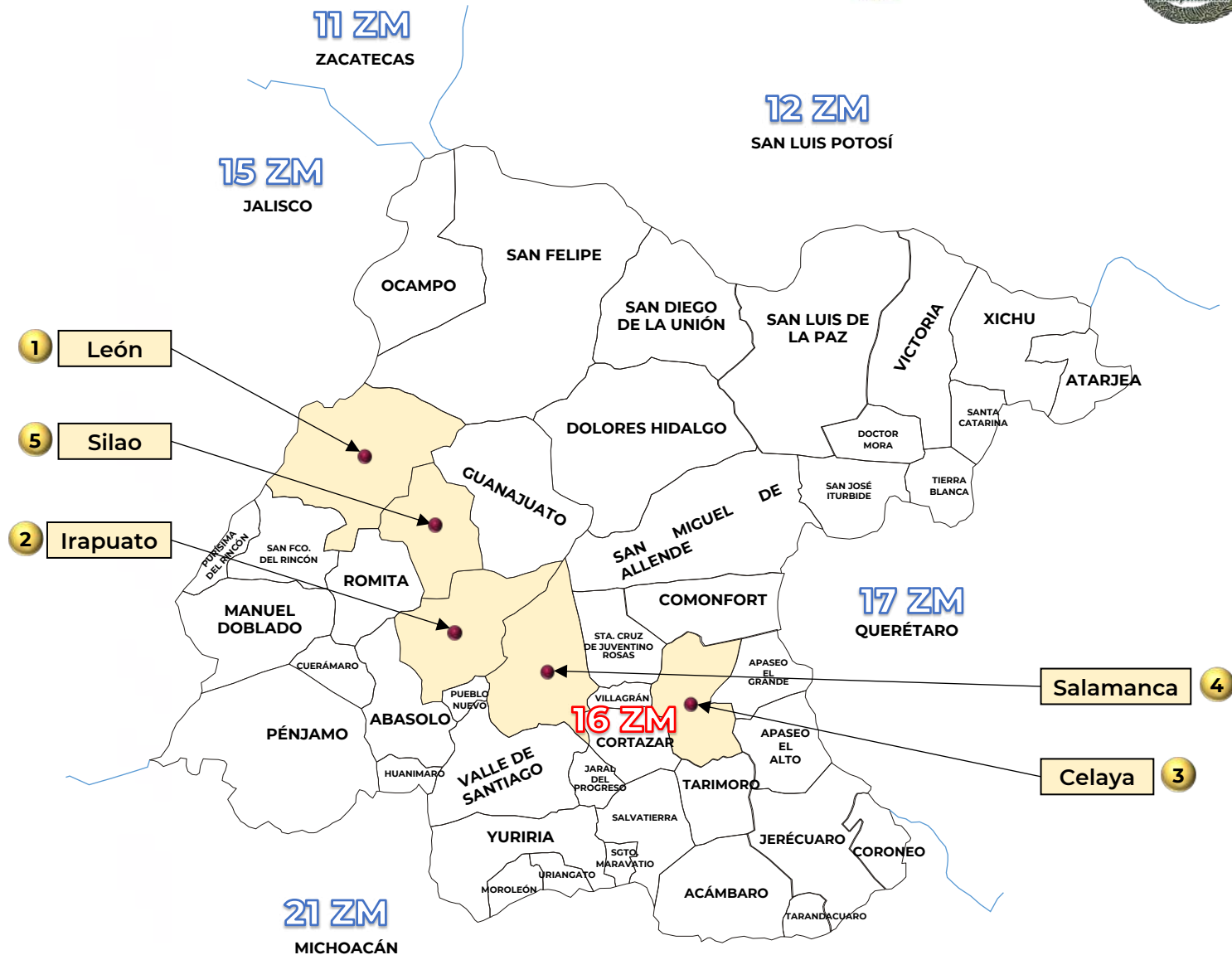


Geografía y población

Municipios	46
Extensión	30,607 Km ² 22/o. Lugar nacional
Población	6'166,934 Habs.

Municipios más poblados				
Municipio	Habitantes		Extensión (Km ²)	
1 León	1'721,215	27.91%	1,221.6	3.99%
2 Irapuato	592,953	9.62%	851.1	2.78%
3 Celaya	521,169	8.45%	553.1	1.81%
4 Salamanca	273,417	4.43%	755.6	2.47%
5 Silao	203,556	3.30%	538.5	1.76%
Subtotal	3'312,310	53.71%	3,919.9	12.81%
Otros Mpios.	2'854,624	46.29%	26,686.8	87.19%
Total	6'166,934	100%	30,606.7	100%

Lugar estatal por habitantes



Asistencia del Gobernador de Guanajuato

Del 21 de noviembre 2020, al 25 de noviembre de 2021 (sesiones del período 275)



GOBIERNO DE
MÉXICO

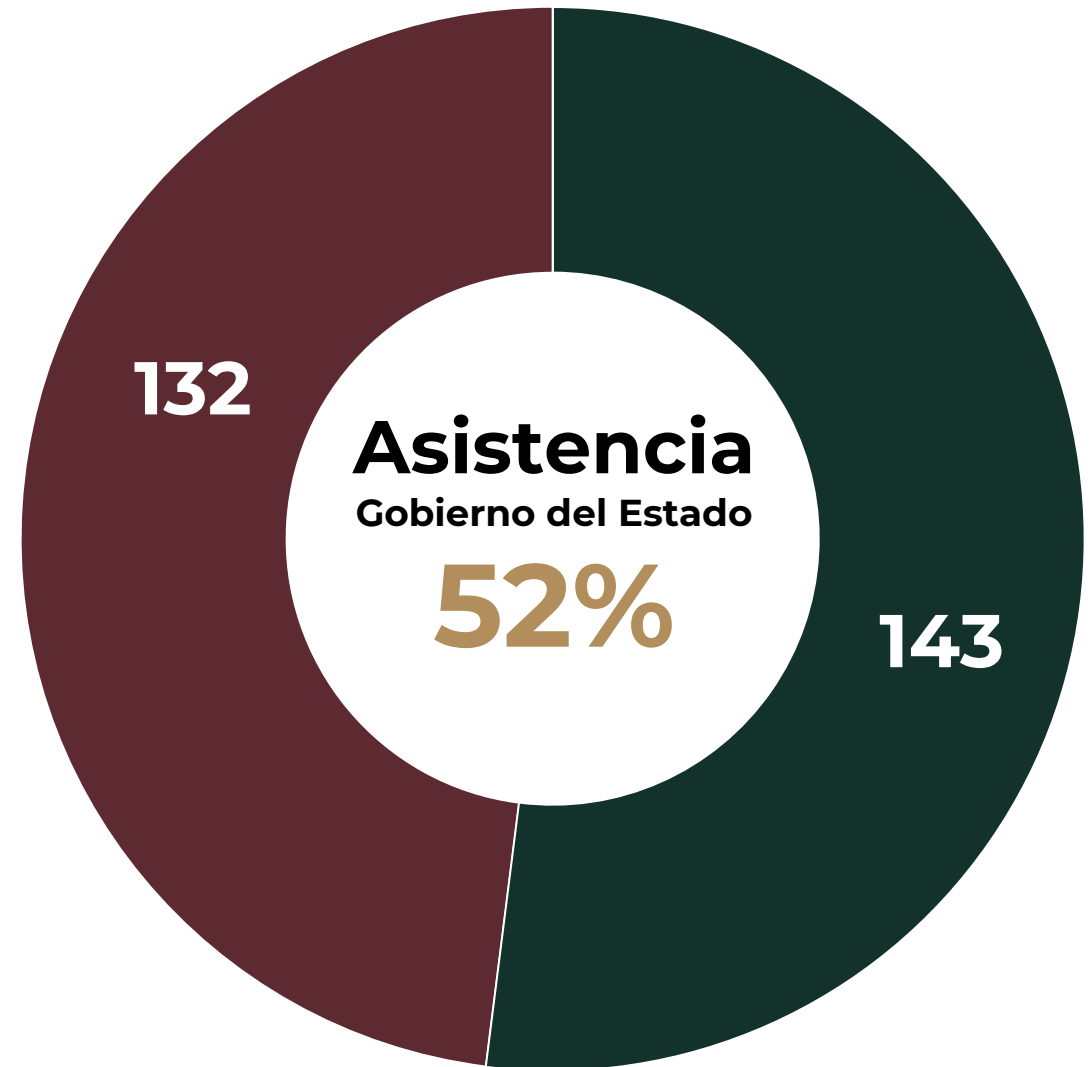


52%

Gobernador

48%

Representante





Incidencia delictiva




GOBIERNO DE
MÉXICO




**Secuestro**
30/o. Lugar
Tasa: 0.55
Media nacional: 2.20


**Homicidios dolosos**
4/o. Lugar
Tasa: 142.11
Media nacional: 72.05


**Trata de personas**
31/o. Lugar
Tasa: 0.11
Media nacional: 1.12

**Robo de vehículos**
21/o. Lugar
Tasa: 198.58
Media nacional: 244.52

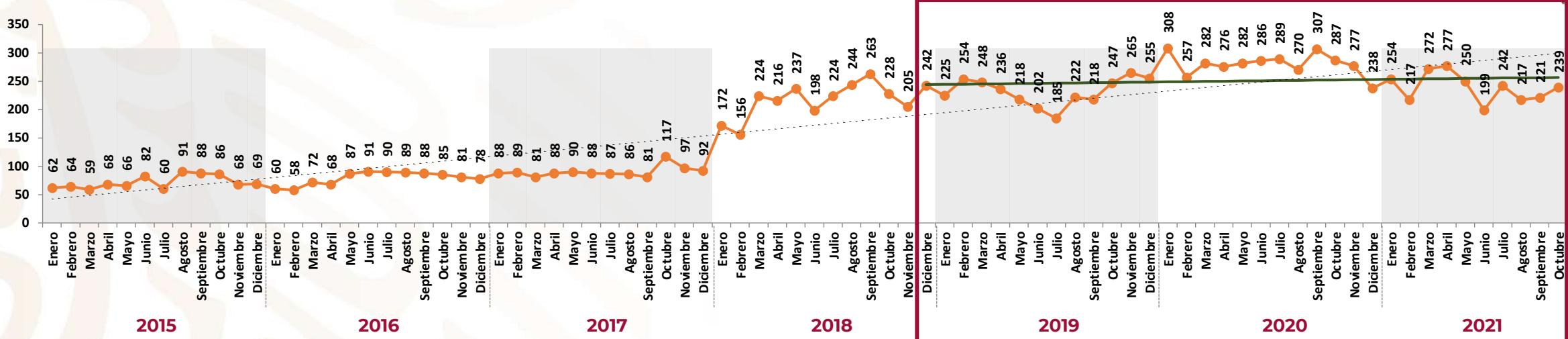
Lugar ocupado a nivel nacional según delito por cada 100 mil habitantes acumulado en la presente administración hasta el mes de octubre de 2021

**Robo a casa habitación**
11/o. Lugar
Tasa: 210.12
Media nacional: 200.47

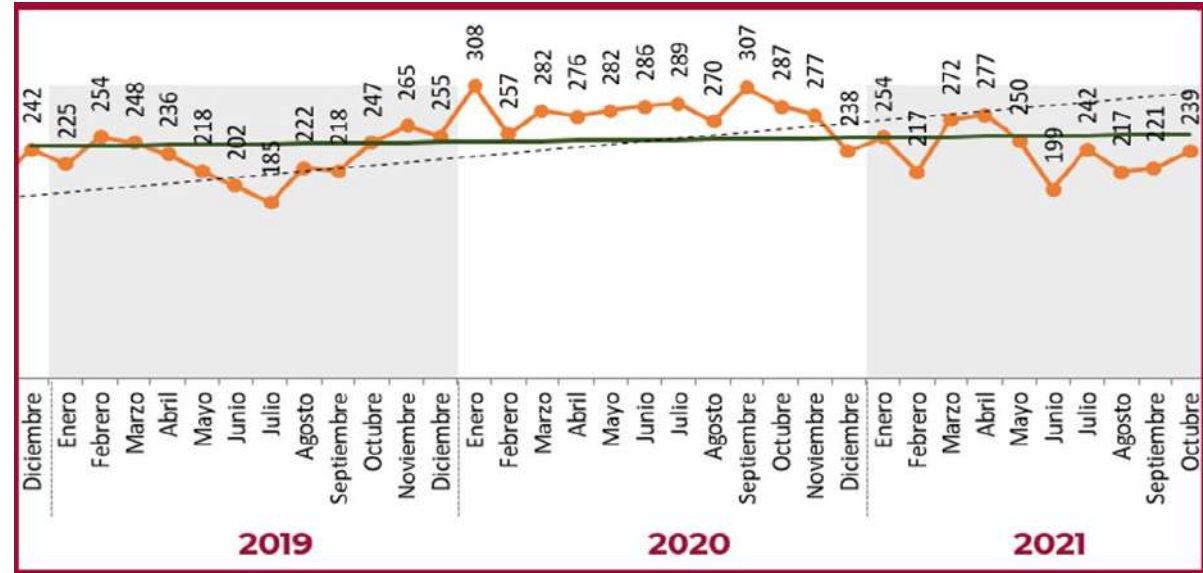
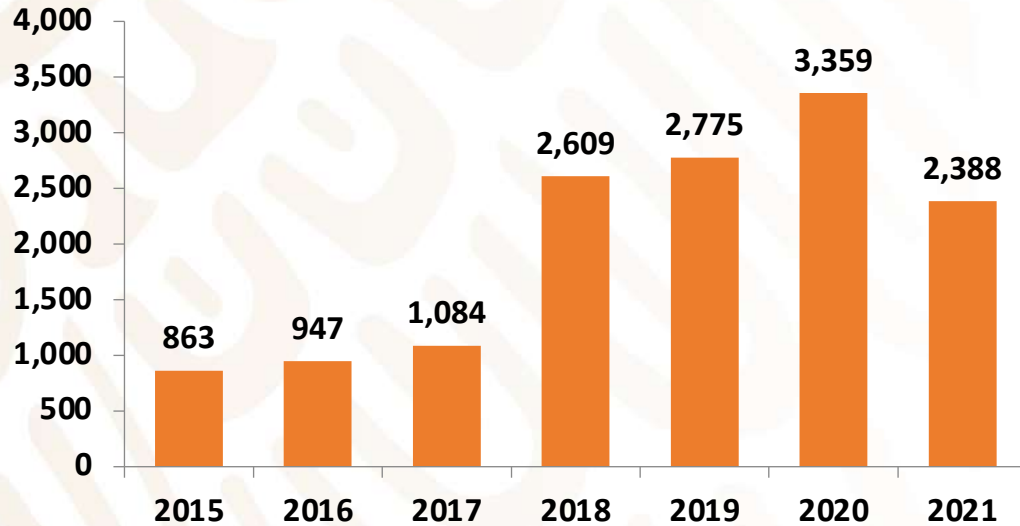
**Extorsión**
26/o. Lugar
Tasa: 3.99
Media nacional: 17.29

**Total de delitos de impacto**
10/o. Lugar
Tasa: 2,725.80
Media nacional: 2,034.93

Homicidios dolosos 2015-2021

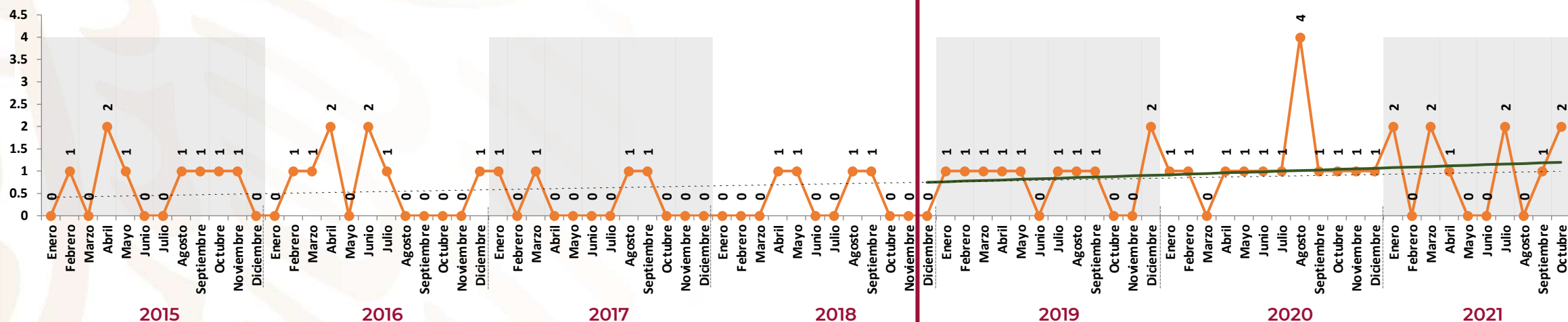


Acumulado Anual

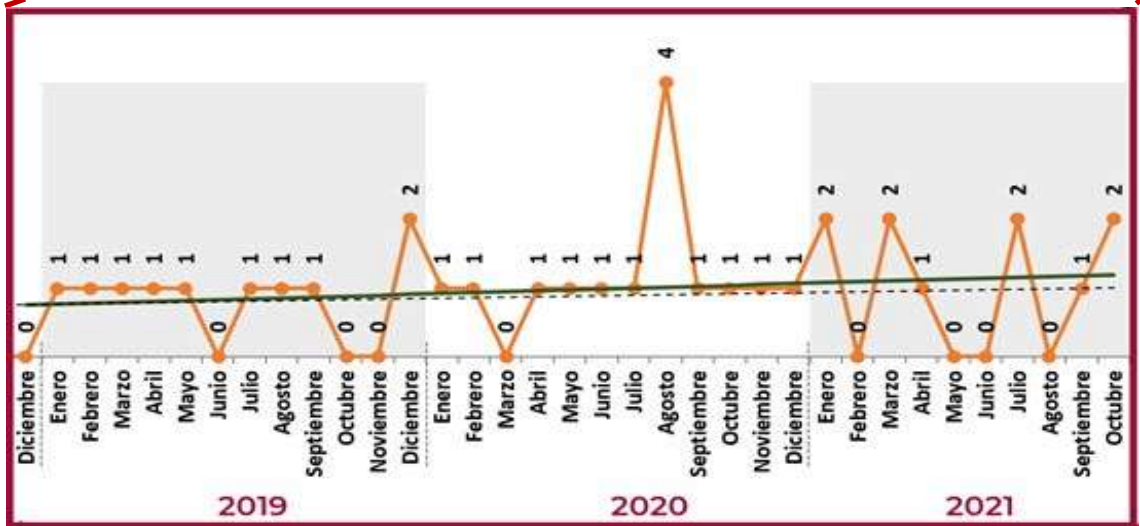
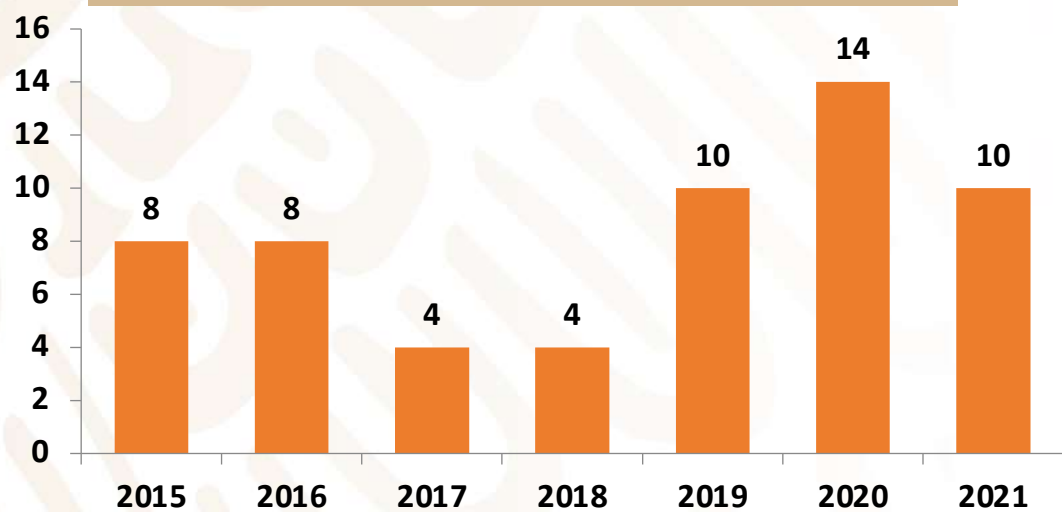


239

Secuestro 2015-2021

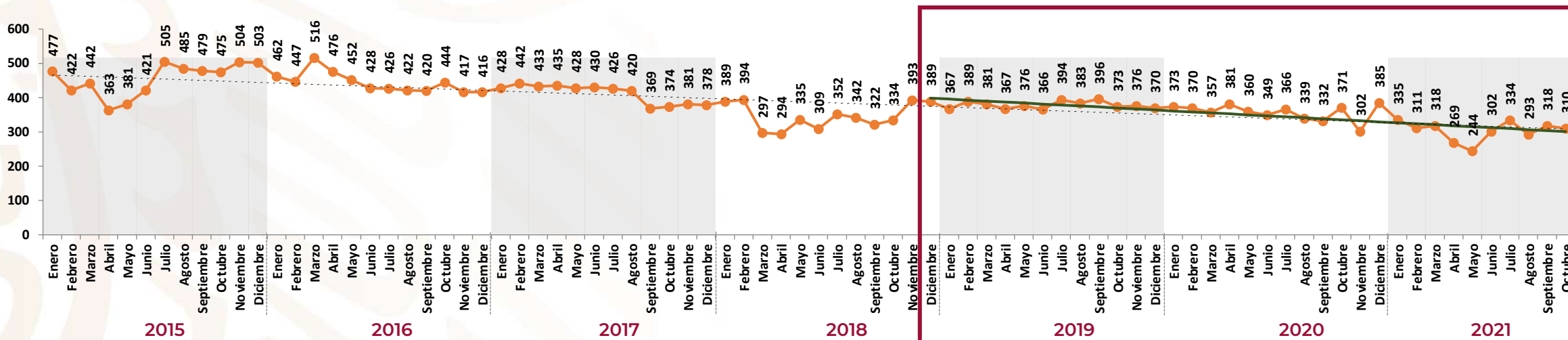


Acumulado Anual

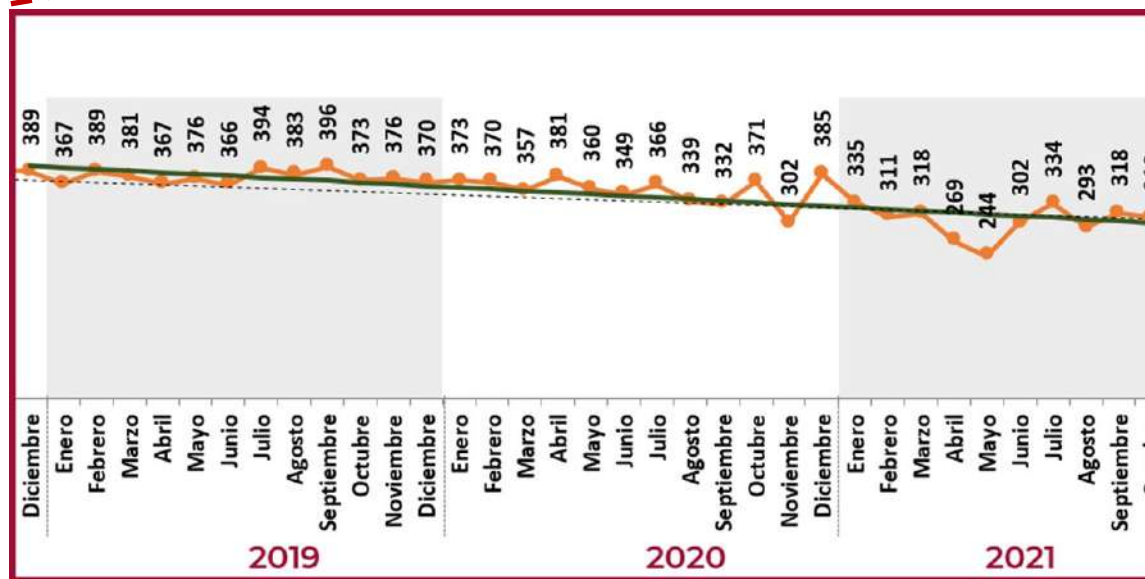
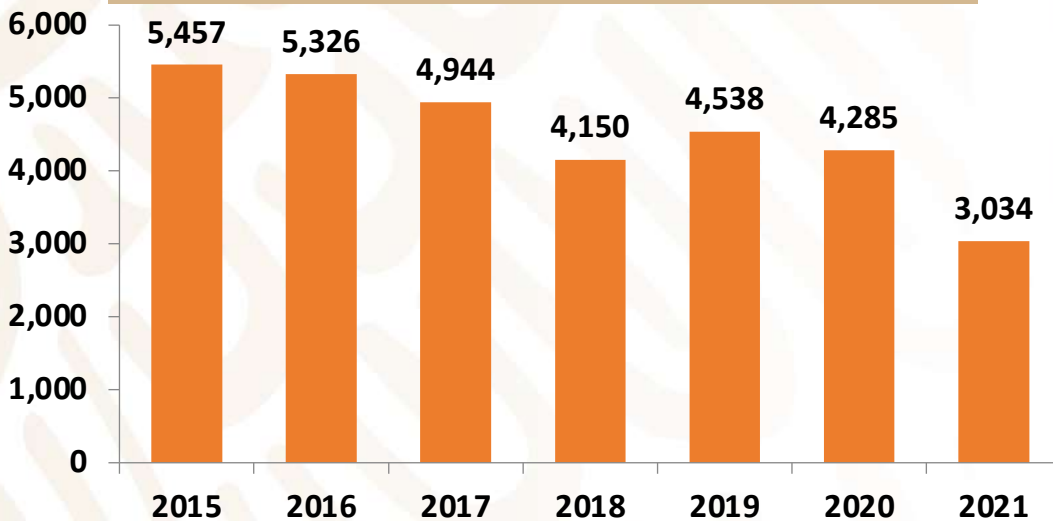


2

Robo de vehículos 2015-2021

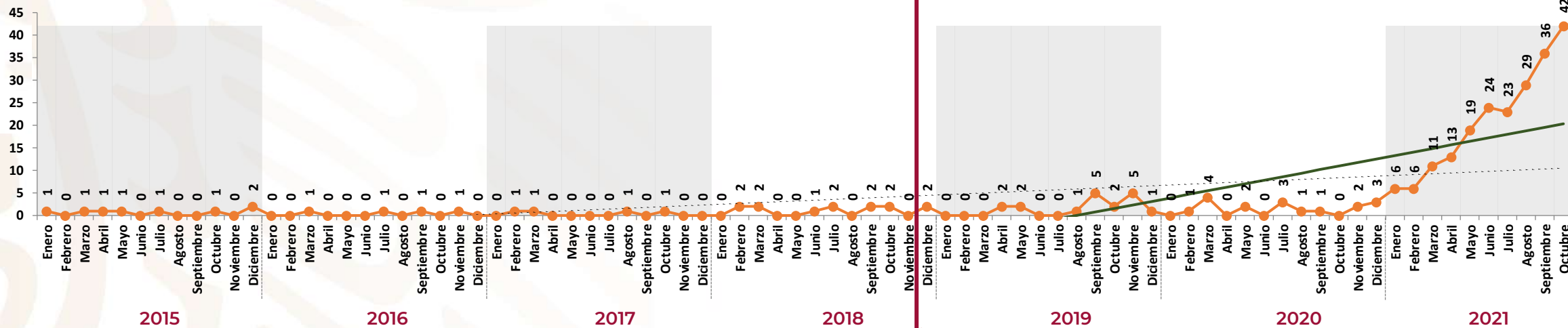


Acumulado Anual

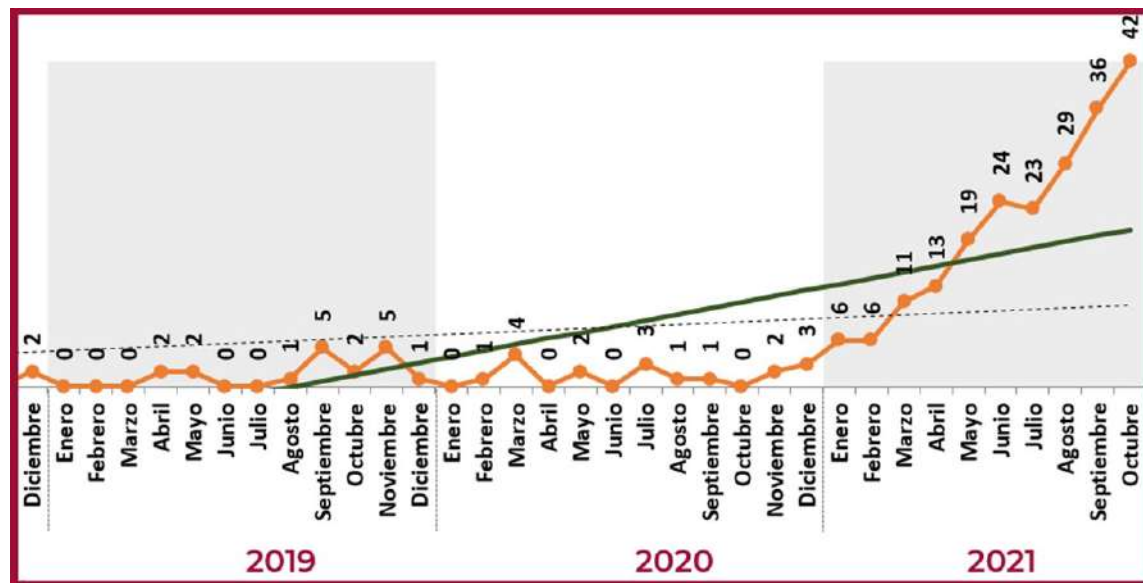
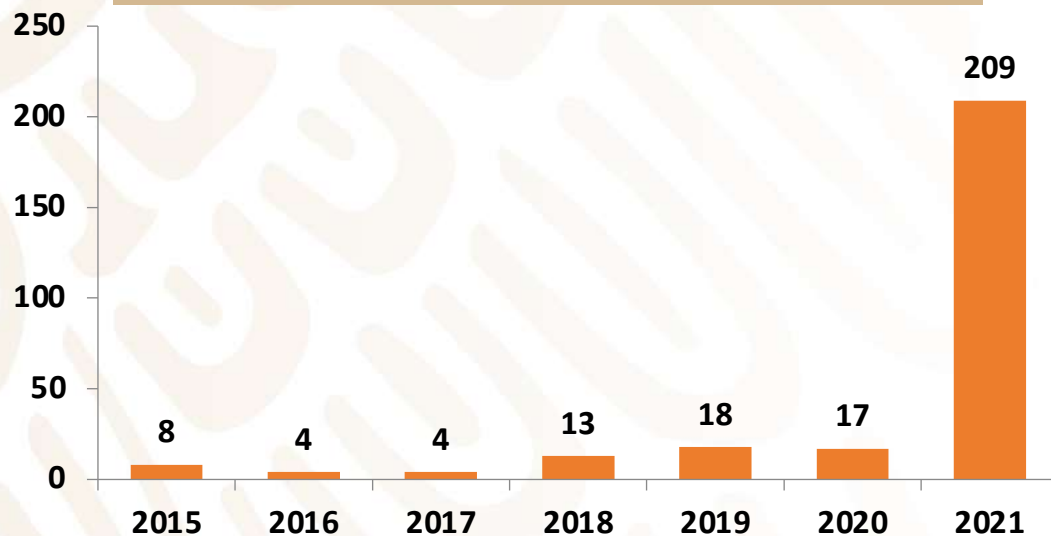


310

Extorsión 2015-2021

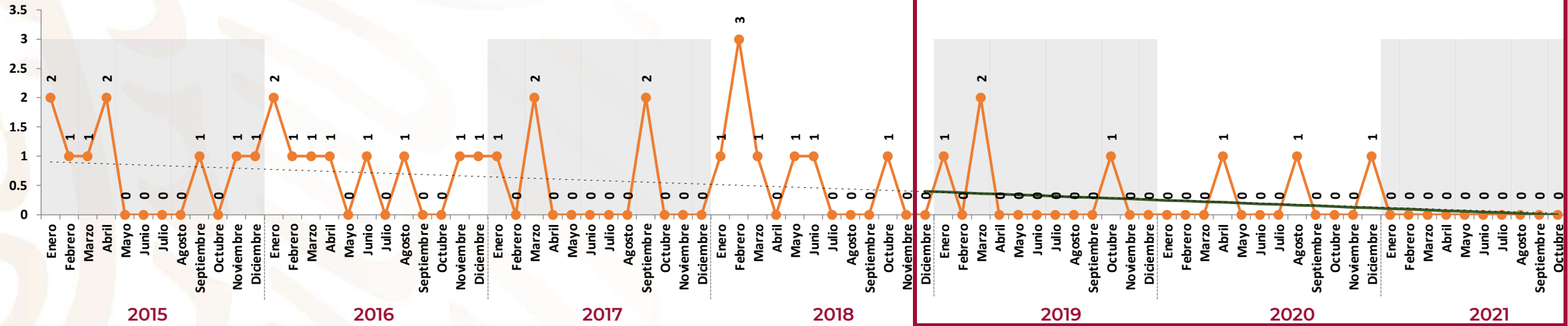


Acumulado Anual

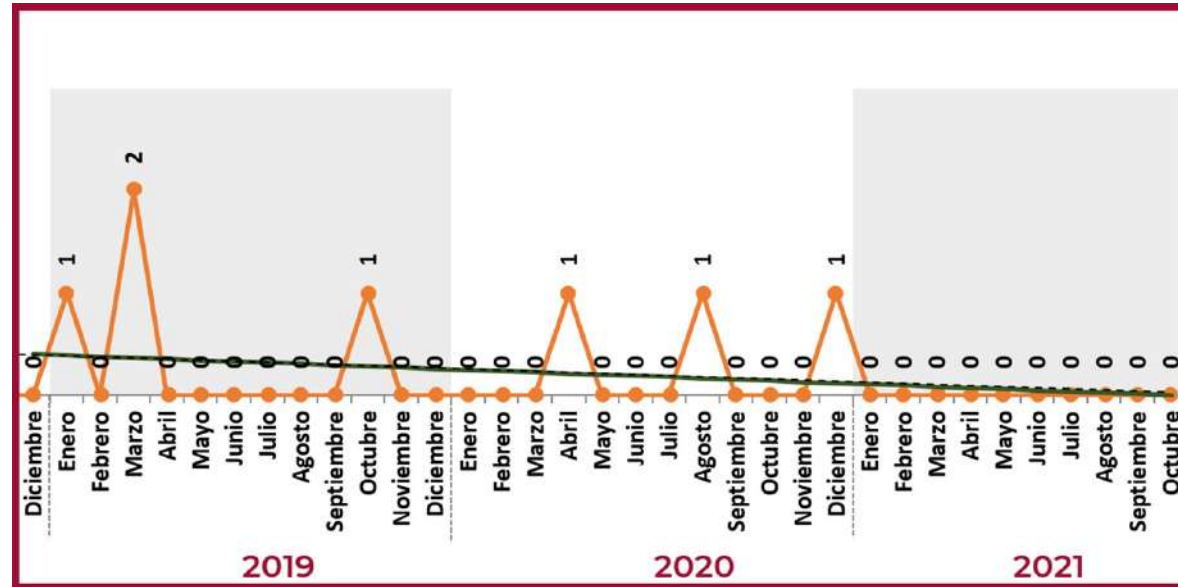
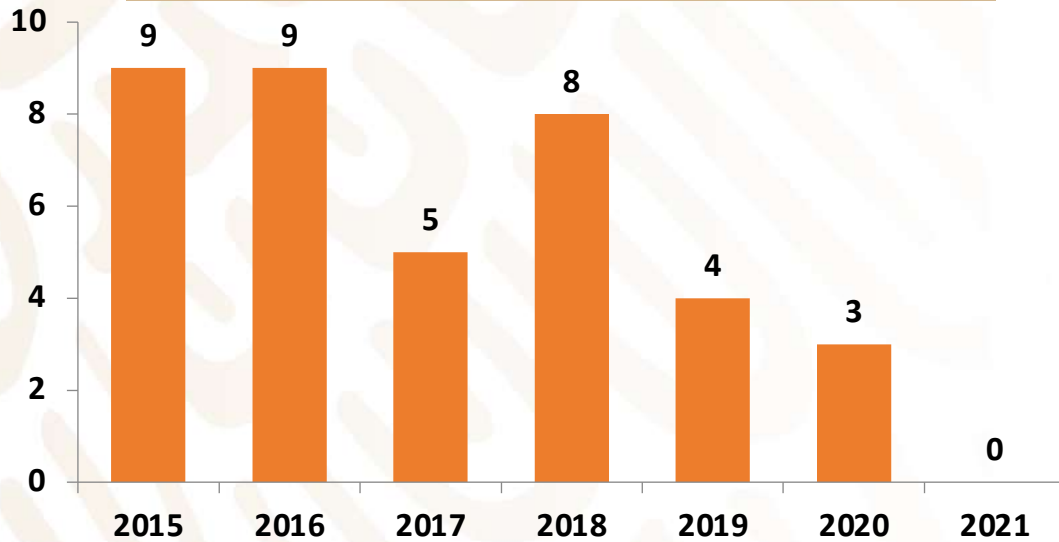


↑
42

Trata de personas 2015-2021

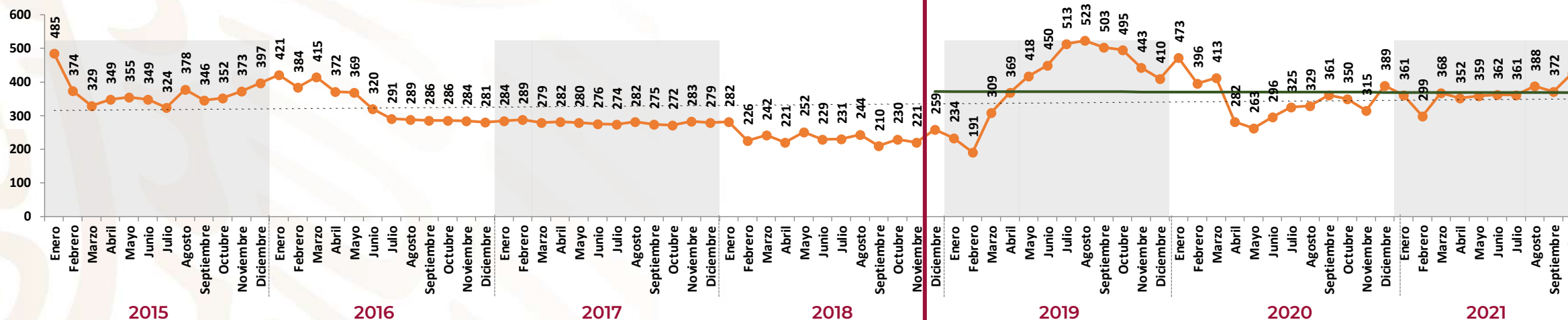


Acumulado Anual

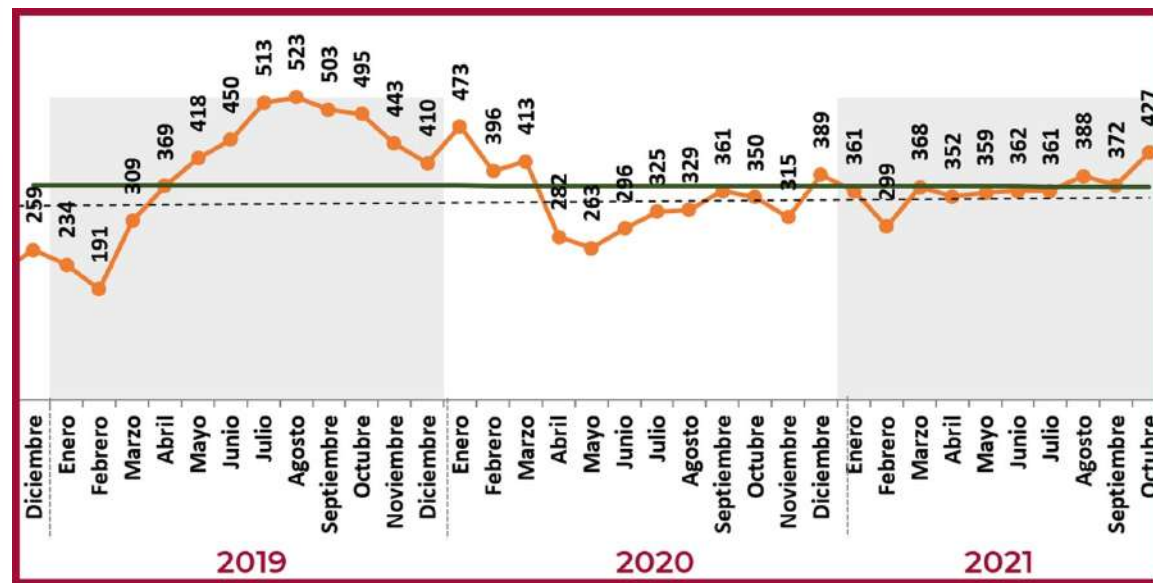
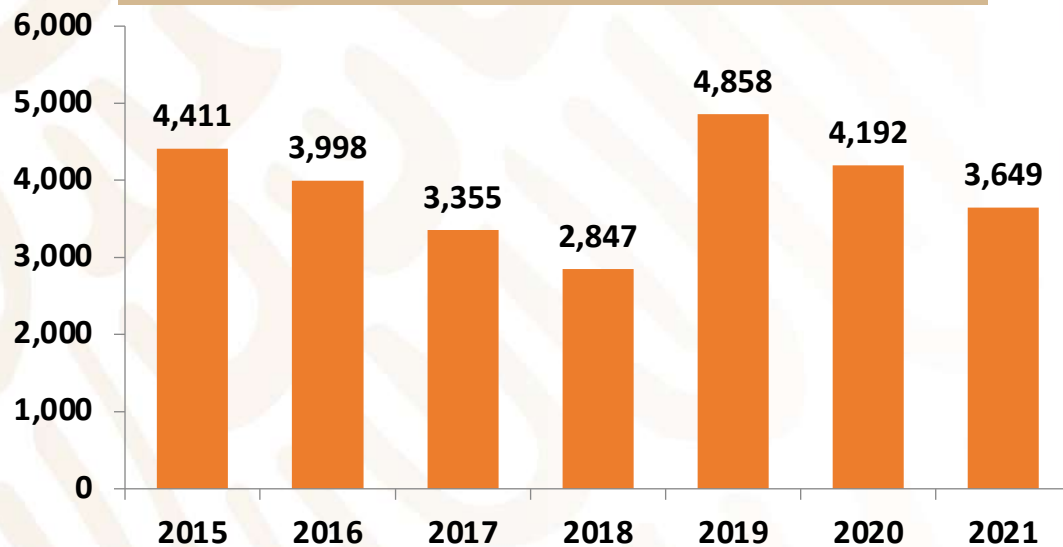


0

Robo a casa habitación 2015-2021

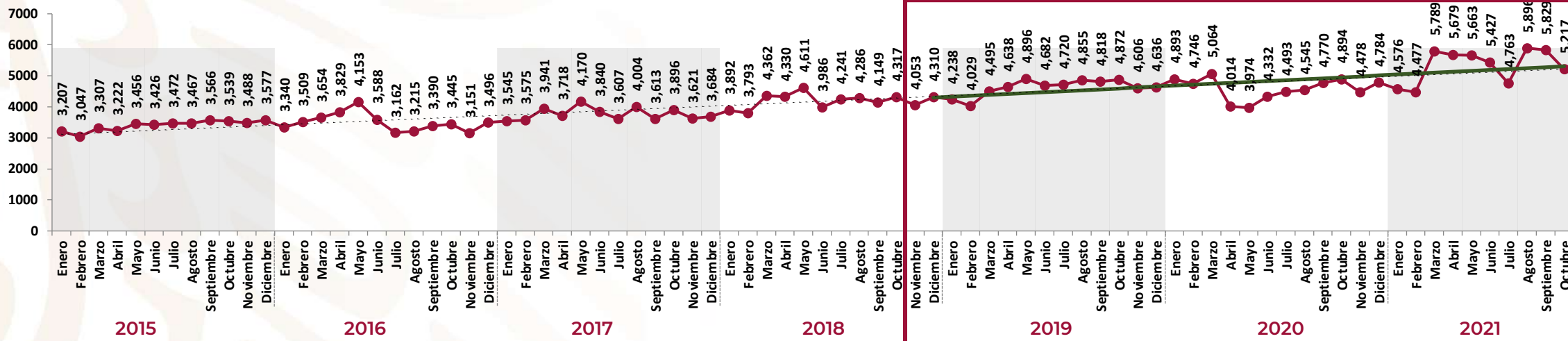


Acumulado Anual

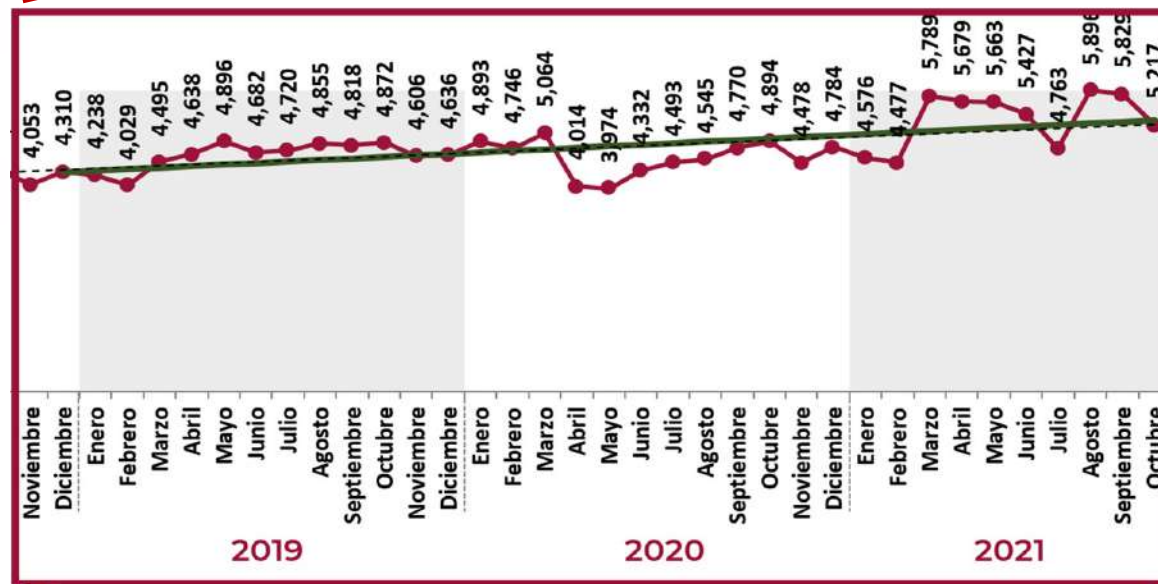
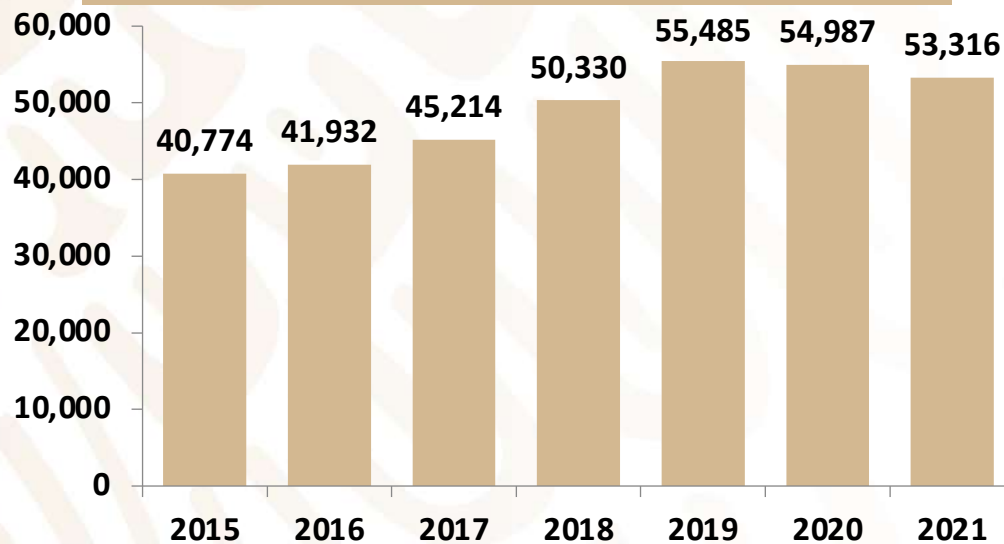


427

Total de delitos de Impacto 2015-2021



Acumulado Anual

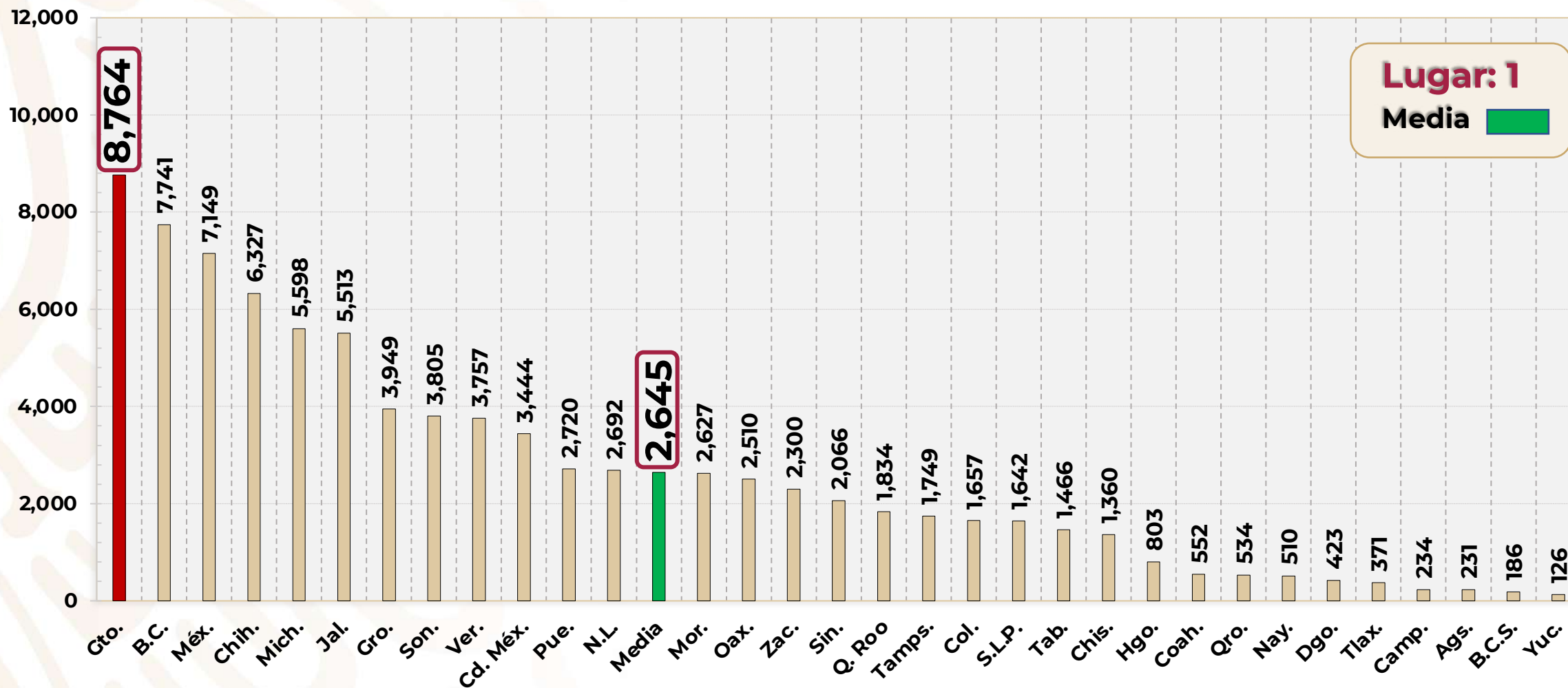


5,217

Cantidad total de homicidios dolosos por entidad federativa en la presente administración, al mes de octubre 2021



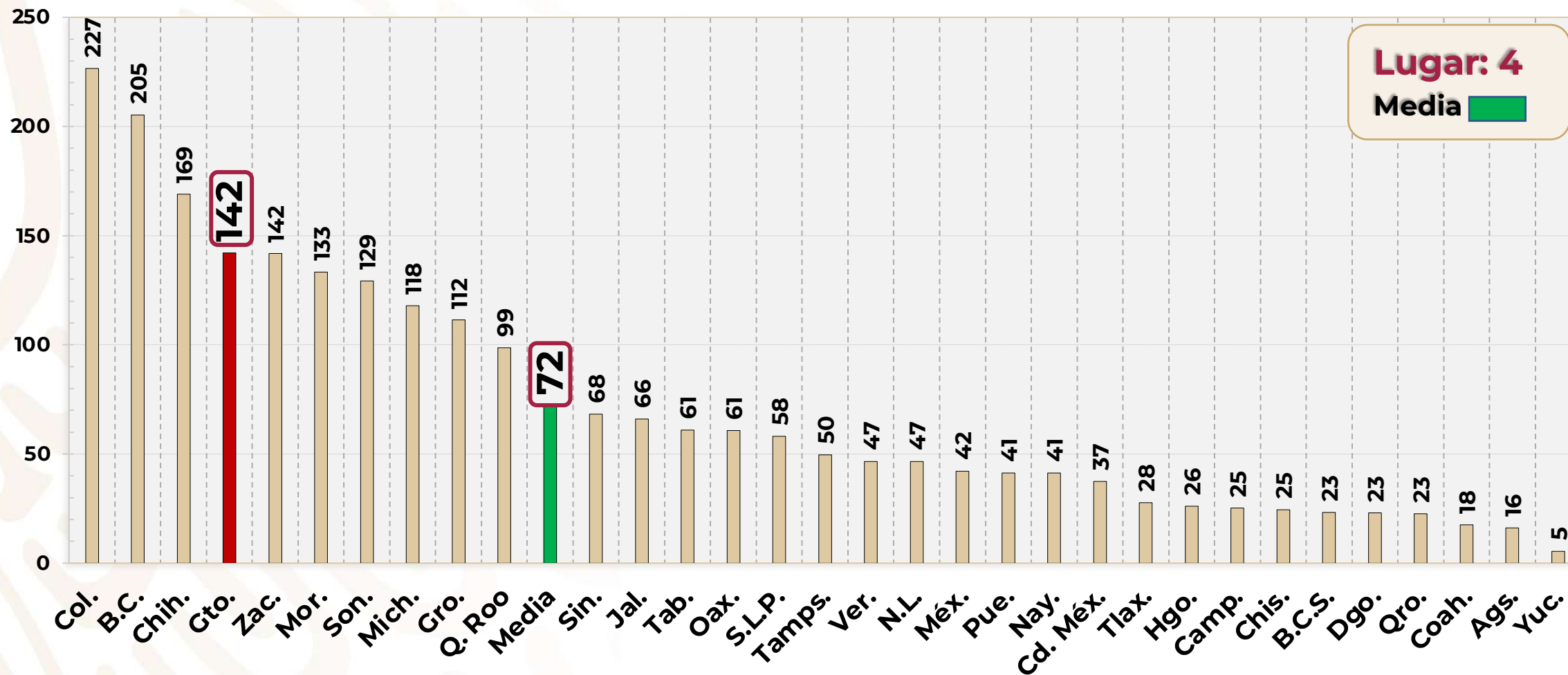
GOBIERNO DE
MÉXICO



Homicidios dolosos por cada 100 mil habitantes en la presente administración, al mes de octubre 2021



GOBIERNO DE
MÉXICO



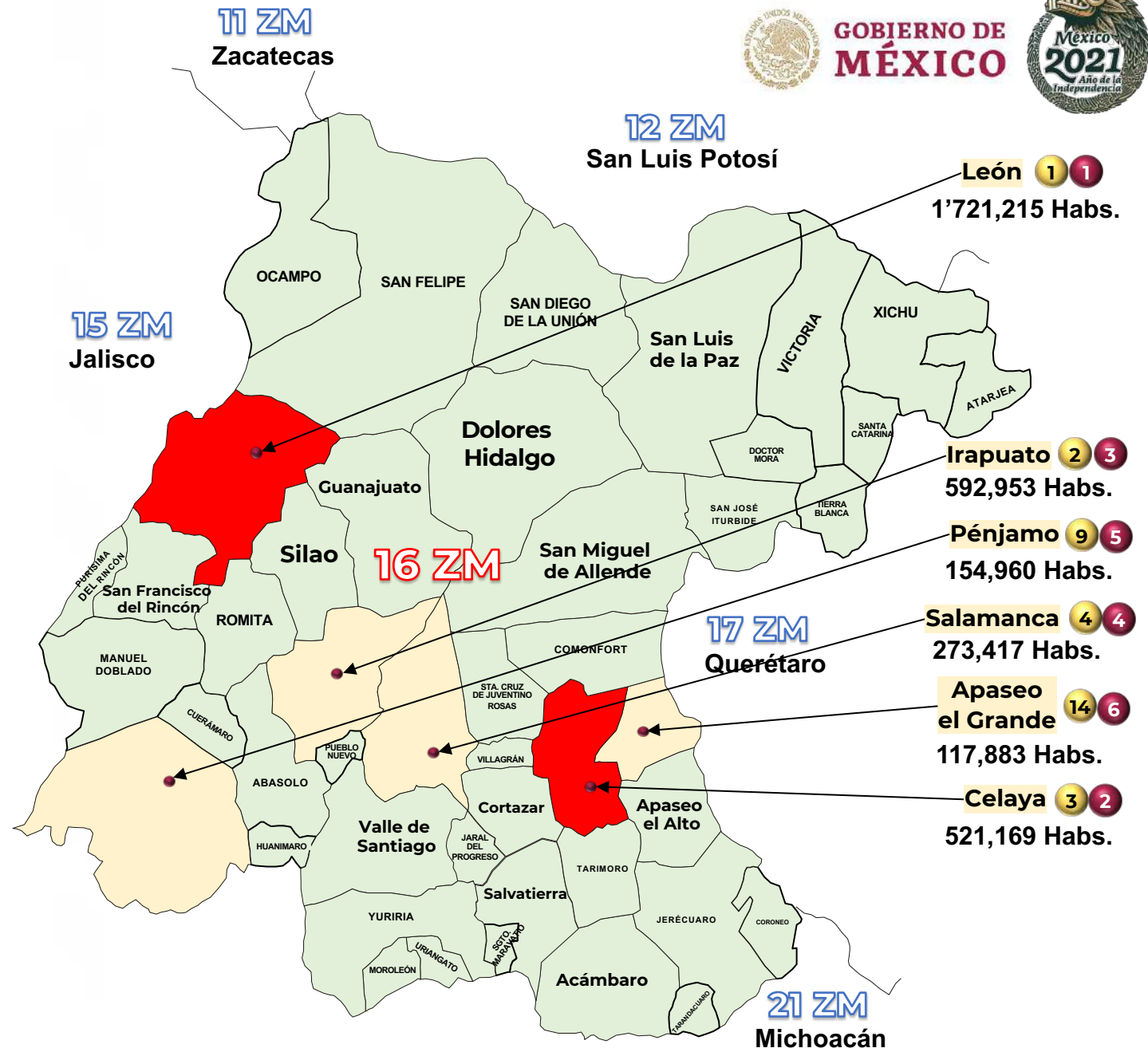
Municipios con mayor incidencia delictiva en la presente administración

Municipio	*H.D.	Robo Vehs.	Narco-menudeo	Total
1 1 León	1,716	2,119	36,869	40,704
3 2 Celaya	1,032	3,038	1,581	5,651
2 3 Irapuato	889	708	1,446	3,043
4 4 Salamanca	764	1,105	479	2,348
9 5 Pénjamo	243	98	786	1,127
14 6 Apaseo el Grande	325	621	129	1,075
Subtotal	4,969	7,689	41,290	53,948
Otros municipios	3,795	4,557	3,498	11,850
Total de eventos	8,764	12,246	44,788	65,798

- # Lugar estatal por habitantes
- # Lugar estatal por incidencia delictiva

*H.D.: Homicidios Dolosos

Fuente: Secretariado Ejecutivo del Sistema Nacional de Seguridad Pública.



Seguridad Pública del Estado



GOBIERNO DE MÉXICO

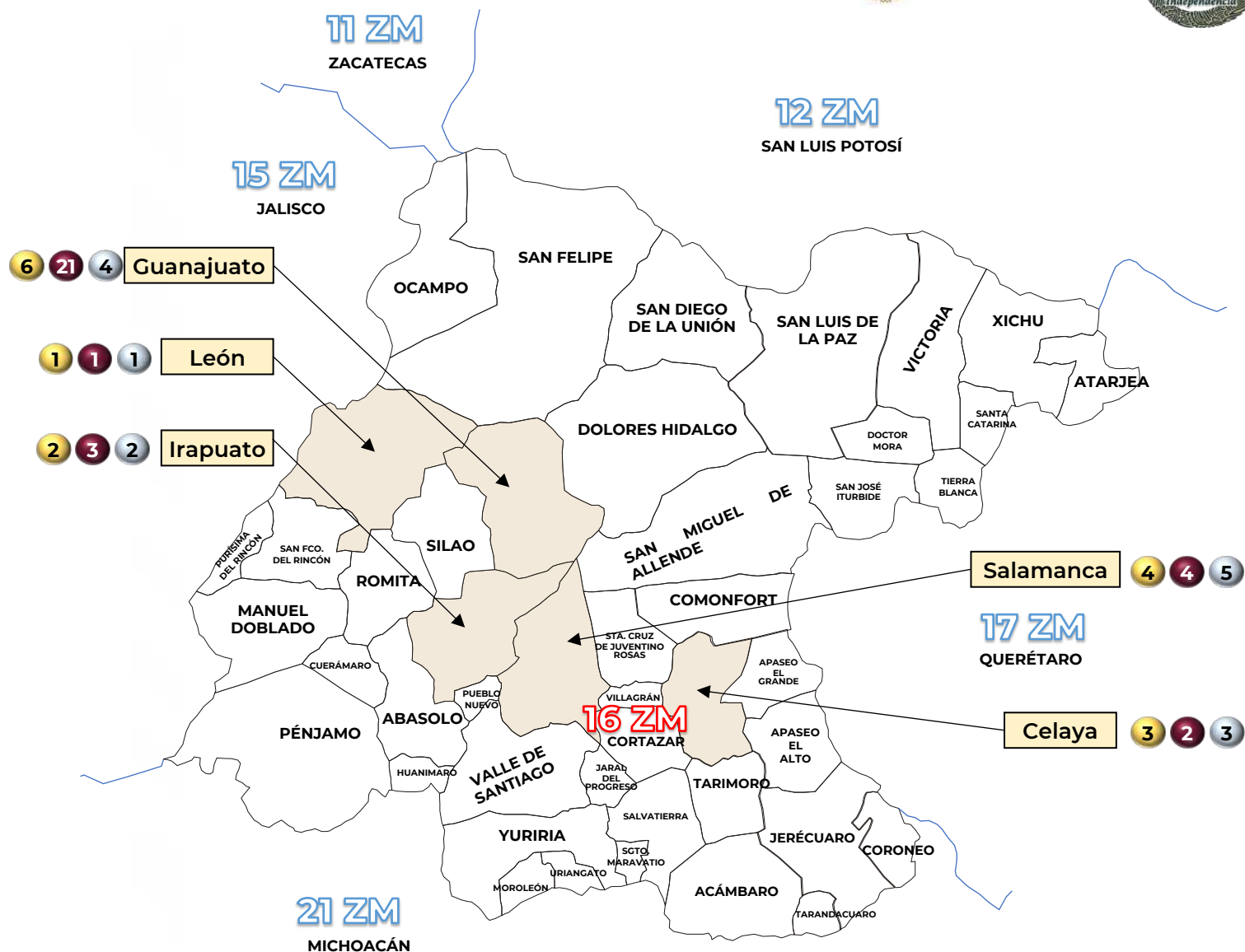


Municipio		Policías
1 1 1	León	2,346
2 3 2	Irapuato	1,047
3 2 3	Celaya	947
6 21 4	Guanajuato	456
4 4 5	Salamanca	427
Subtotal		5,223
Otros municipios		6,113
Total		11,336

Policías	Subtotal	Total	Promedio ONU	Déficit %
Estatal	4,005	11,336	18,500	38.7
Municipal	7,331			

Municipio	Policías	Subtotal	Total	Porcentaje ocupa
León	Estatales	154	2,346	38%
	Municipales	2,192		
Irapuato	Estatales	156	1,047	
	Municipales	891		
Celaya	Estatales	356	947	
	Municipales	591		
Total		4,340	4,340	

- # Lugar estatal por habitantes
- # Lugar estatal por incidencia delictiva
- # Lugar en cantidad de policías



Fuerzas de Seguridad

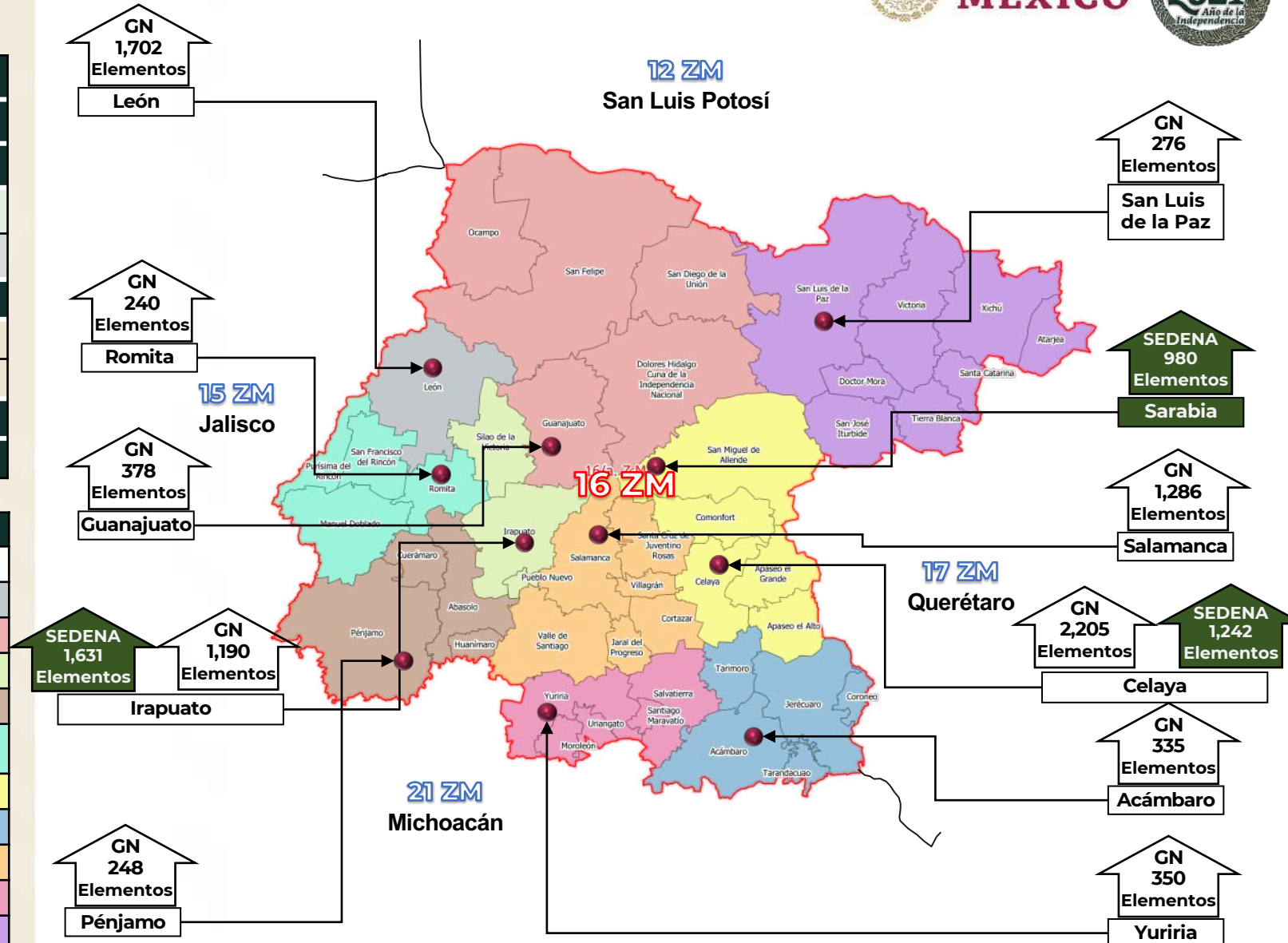


GOBIERNO DE
MÉXICO



Despliegue operativo		
Instituciones	Personal	
	Real	Desplegado
SEDENA	4,123	3,853
Guardia Nacional	8,836	8,210
Subtotal	12,959	12,063
Policía Estatal	4,005	3,949
Policía Municipal	7,331	6,776
Subtotal	11,336	10,725
Total General	24,295	22,788

Coordinación	Efectivo
C.E. Irapuato	442
Guanajuato 1 "León"	1,702
Guanajuato 2 "Guanajuato"	378
Guanajuato 3 "Irapuato"	748
Guanajuato 4 "Pénjamo"	248
Guanajuato 5 "Romita"	240
Guanajuato 6 "Celaya"	2,205
Guanajuato 7 "Acámbaro"	335
Guanajuato 8 "Salamanca"	1,286
Guanajuato 9 "Yuriria"	350
Guanajuato 10 "San Luis de la Paz"	276
Total	8,210



Construcción de Compañías de la Guardia Nacional

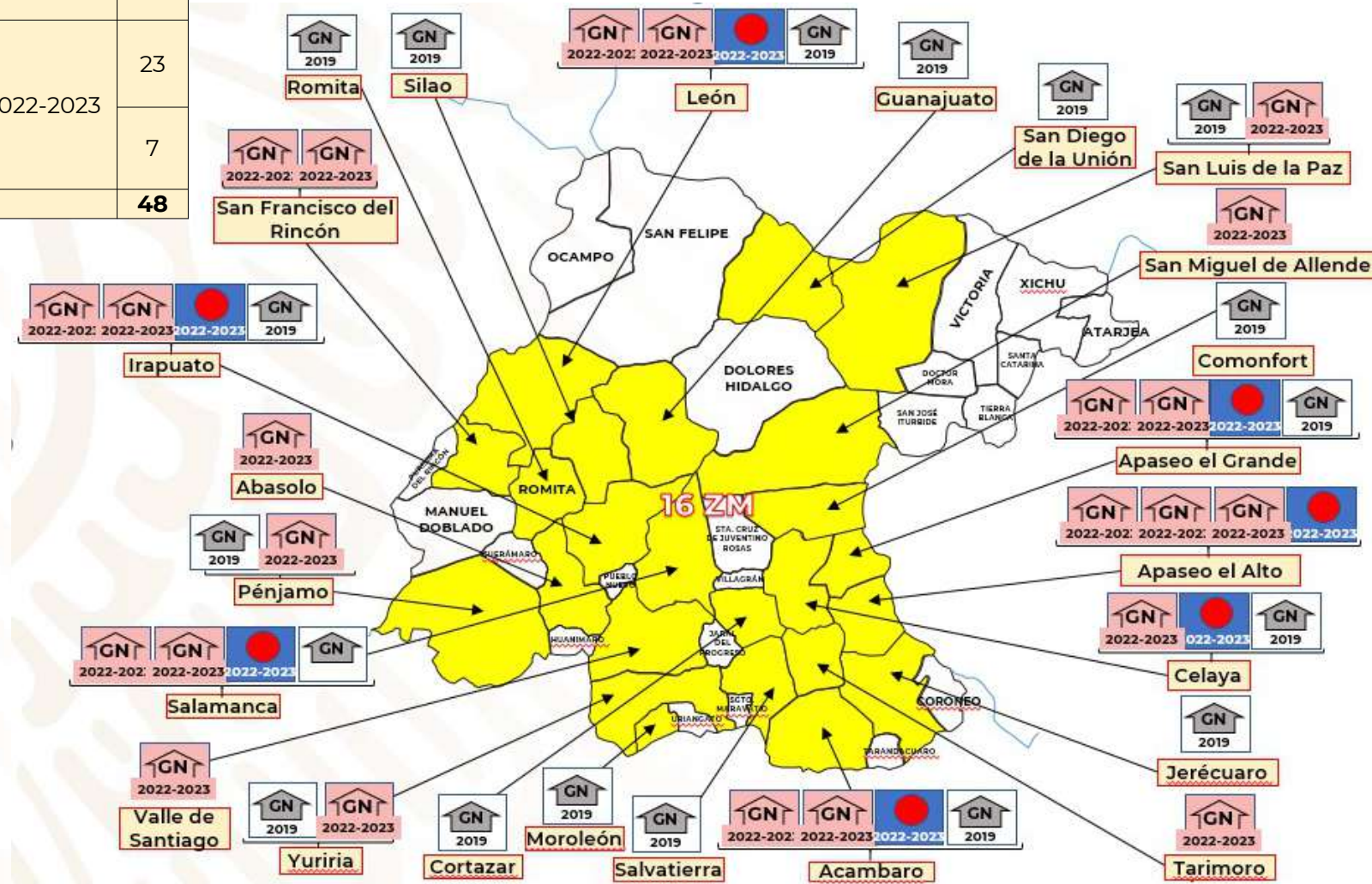


GOBIERNO DE
MÉXICO



2019		
No	Municipio	Cía. G.N.
1	Apaseo el Grande	1
2	Comonfort	1
3	San Diego de la Unión	1
4	San Luis de la Paz	1
5	Cortazar	1
6	Irapuato	1
7	Salamanca	1
8	Celaya	1
9	Guanajuato	1
10	León	1
11	Silao	1
12	Acámbaro	1
13	Jerécuaro	1
14	Salvatierra	1
15	Pénjamo	1
16	Romita	1
17	Moroleón	1
18	Yuriria	1
Total		18

Instalación	Año	Cant.
	2019	18
	2022-2023	23
Total		48



2022-2024			
No	Municipio	Coord. Btn.	Cía. G.N.
1	León	1	2
2	Abasolo	--	1
3	San Francisco del Rincón	--	2
4	Tarimoro	--	1
5	Valle de Santiago	--	1
6	Acambaro	1	2
7	Apaseo el Alto	1	3
8	Apaseo el Grande	1	2
9	Celaya	1	1
10	Irapuato	1	2
11	Pénjamo	--	1
12	Salamanca	1	2
13	Yuriria	--	1
14	San Luis de Paz	--	1
15	San Miguel de Allende	--	1
Total		7	23

Resultados en el Estado de Guanajuato



Rubro	2021	Total
KGS. MARIJUANA.	2,292.734	4,387.496
KGS. SEMILLA DE MARIJUANA.	2.116	3.118
KGS. SEMILLA DE AMAPOLA.		2.800
KGS. COCAÍNA.	108.145	119.321
KGS. HEROÍNA.	0.020	0.104
KGS. METANFETAMINA (CRISTAL).	50.609	124.907
LABORATORIOS.		2
DETENIDOS	537	2,002
VEHÍCULOS TERRESTRES.	740	2,888
ARMAS CORTAS.	385	1,253
ARMAS LARGAS.	292	840
CARTUCHOS.	26,873	86,451
CARGADORES	1,022	2,924
GRANADAS.	3	69
MONEDA NACIONAL.	\$1,767,477	\$5,304,629
DÓLARES ESTADOUNIDENSES.	38	417



Seguridad a instalaciones estratégicas en la presente administración.



GOBIERNO DE
MÉXICO




SEDENA

SECRETARÍA DE LA
DEFENSA NACIONAL



PEMEX

**Personal
213**



SEDENA		
Organismo	Intls.	Efectivo
PEMEX		
1. REFINERÍA "ING. ANTONIO M. AMOR". 2. T.A.D. "IRAPUATO, GTO." 3. T.A.D. "LEÓN, GTO." 4. T.A.D. "CELAYA, GTO."	4	189
CFE		
1. SUBESTACIÓN ELÉCTRICA "POTRERILLOS". 2. SUBESTACIÓN ELÉCTRICA "LAS FRESAS".	2	24
TOTAL...	6	213

Robo de hidrocarburo

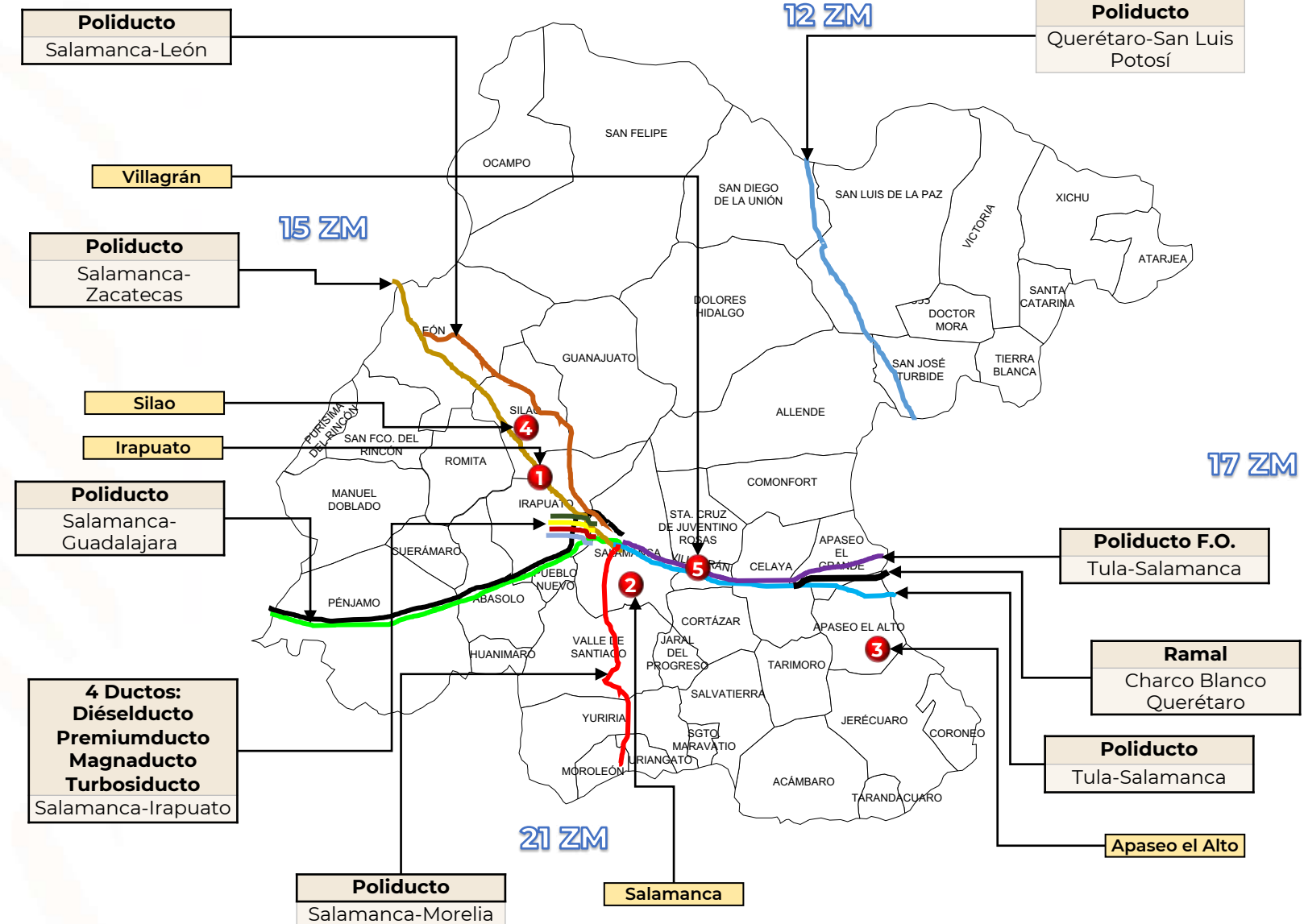


GOBIERNO DE
MÉXICO



Aseguramientos			
Vehs.	Lts. Combustible	Predios	Personas
311	2'509,495	60	76

Tomas Clandestinas Dic. 2018 – Nov. 2021		
No.	Municipio	Total
1	Irapuato	500
2	Salamanca	263
3	Apaseo el Alto	260
4	Silao	283
5	Villagrán	199
6	León	172
7	Celaya	113
8	Guanajuato	115
9	Cortazar	95
10	Pénjamo	88
11	Valle de Santiago	75
12	Abasolo	33
13	Uriangato	30
14	Yuriria	20
15	Apaseo El Grande	18
16	Pueblo Nuevo	4
17	Moroleón	6
18	San José Iturbide	2
19	Calichar	1
20	Merino	1
Total		2,278



Asignación de recursos Federales y Estatales en materia de Seguridad Pública 2021



GOBIERNO DE
MÉXICO



Concepto	Federal	Coparticipación	Total
FASP	\$ 266'412,688	\$ 66'887,494.41	\$ 333'300,182.41
FORTAMUN	\$ 4,009'683,693	N.A.	\$ 4,009'683,693



FASP: Fondo de Aportaciones para la Seguridad Pública

FORTAMUN: Fortalecimiento de los Municipios y Demarcaciones Territoriales

Plan DN-III-E y Plan G.N.



GOBIERNO DE
MÉXICO



Eventos atendidos en el Estado de Guanajuato

Incendios	Forestales	20
	Urbanos	13
Lluvias		5
Inundación fluvial		1
Agrietamientos		1
Amenazas de bomba		3
Accidentes	Vehiculares	8
	Ferrovionario	4
Derrames de sustancias	Gasolina	2
	Químicas	1
Derrumbes		2
Explosiones	Gas	2
	Pirotecnia	4
	Polvorines	1
Fugas de gas natural		2
Fugas de gases tóxicos		4
Tomas clandestina con fuga de gas		5
Tomas clandestina con fuga de gasolina		41
Recursos empleados		
Personal	Vehículos Terrestres	Helicópteros
3,466	387	1



Búsqueda y Rescate



GOBIERNO DE
MÉXICO



Subcentro de Búsqueda y Rescate.	Personal	Se activó el Sistema SAR-SDN	Personas asistidas.
Estación Aérea Militar No. 6 (Irapuato, Gto.)	7	2 eventos	2

Esta unidad de Búsqueda y Rescate atiende los eventos que ocurren en la jurisdicción de la XII R.M. (Irapuato, Gto.) y 16/a. Z.M. (Sarabia, Gto.), misma que contempla la porción del estado de Guanajuato.

